Envoyé en préfecture le 04/06/2024
Reçu en préfecture le 04/06/2024
Publié le 06/06/2024
ID : 061-216100438-20240516-D2024_0038-DE

DÉPARTEMENT DE L'ORNE

ARRONDISSEMENT DE

MORTAGNE AU PERCHE

Nombre de membres :

Afférents au Conseil Municipal
En exercice
15
Présents
10
Votants
10
Absents
05

Date de la convocation
03 mai 2024

Date d'affichage
03 mai 2024

Objet de la Délibération :

Adressage : Dénomination des voies

EXTRAIT DU REGISTRE DES

DÉLIBÉRATIONS DU CONSEIL MUNICIPAL

De la Commune de BERD'HUIS

****

Séance du jeudi 16 mai 2024

Et le seize mai deux mil vingt-quatre à 18 h 30, le Conseil Municipal de cette commune s'est réuni en session ordinaire au nombre prescrit par la loi, dans la salle du Conseil et des Mariages, sous la présidence de Madame Brigitte LUYPAERT, Maire de Berd'huis.

Etaient Présents : Mmes Christine CARTIER, Christine COBAN, Patricia GLATIGNY, Sylvie MAY, Virginie RENARD,
MM. Jean-Noël DAGUY, Didier GRASTEAU, Gilles LORPIN, Alain SABRAS.

Absents et excusés : Mme Mélissa DAVID, Angélique SINEAU,
MM Thomas BROUARD, Jean-Marc HAMON, Ludovic VALLEE

Madame Sylvie MAY est choisie secrétaire de séance.

VU les articles L.2121-29, L.2212-1, L.2212-2, L.2121-30 et L.2213-28 du Code Général des Collectivités Territoriales,

VU l'article L.321-4 du Code des relations entre le public et l'administration,

VU le décret n°2023-767 du 11 août 2023

Il est de la compétence du Conseil municipal de choisir, par délibération, le nom à donner aux voies publiques et aux voies privées ouvertes à la circulation. Concernant les voies privées fermées à la circulation, qui, en raison des adresses qu'elles desservent, pourraient être nommées, la décision revient aux propriétaires, en concertation avec la commune.

Les adresses sont utilisées pour de nombreux usages (livraisons, abonnement fibre, intervention des secours…) qui supposent qu'elles puissent être clairement identifiées. Les voies auxquelles sont rattachées les adresses sont nommées telles que décrites dans le tableau ci-dessous et leurs parcours définis dans les plans annexés à la présente délibération.

Pour répondre à l'ensemble des usages mentionnés ci-dessous, la commune a **élaboré un plan d'adressage en nommant des voies, y compris des voies privées.**

Envoyé en préfecture le 04/06/2024
Reçu en préfecture le 04/06/2024
Publié le 06/06/2024
ID : 061-216100438-20240516-D2024_0038-DE

Le Conseil municipal, après en avoir délibéré,

- Décide la création des voies avec les dénominations suivantes :

Tableau ci-dessous de l'ensemble des dénominations des voies sur la commune :

Nom de voie
Rue des Acacias
Impasse des Alènes
Chemin de la Barbannière
Cour de Beauvais
Route de Bellême
Chemin du Bois de Beauvais
Chemin de la Boucherie
Chemin de la Bouillerie
Chemin de la Butte
Impasse des Campagnols
Chemin de la Championnière
Impasse du Chanvre
Rue des Chênes
Rue du Cheval Blanc
Chemin de la Coimerie
Chemin de la Crochetière
Chemin de Croisilles
Cour Croissant
Chemin de la Croix
Route de Dancé
Chemin de la Donnetière
Chemin de Dourdoigne

Envoyé en préfecture le 04/06/2024
Reçu en préfecture le 04/06/2024
Publié le 06/06/2024
ID : 061-216100438-20240516-D2024_0038-DE

Chemin des Écureuils
Place de l'Église Saint Martin
Allée des Entreprises
Impasse des Érables
Place Ève Hegedüs
Allée du Facteur Pierre
Chemin de la Ferme
Chemin de la Ferme de la Roussetière
Chemin des Fontaines
Ruelle du Four
Cour du Fournil
Chemin le Grand Saint-Quentin
Chemin des Grilliers
Chemin de la Grodde
Route du Gué Aubry
Chemin du Hameau
Rue de la Hautondière
Chemin de la Hibondière
Impasse de la Hollerie
Rue des Hortensias
Cour de l' Hôtel du Croissant
Rue de la Huberdière
Résidence des Jardins
Chemin de la Jarrière
Impasse des Lys
Rue Maurice Hubert
Rue des Mésanges

Envoyé en préfecture le 04/06/2024
Reçu en préfecture le 04/06/2024
Publié le 06/06/2024
ID : 061-216100438-20240516-D2024_0038-DE

Chemin du Moulin
Chemin de la Noë
Route de Nogent
Place des Ormes
Impasse Pascal Legros
Rue de la Peignerie
Avenue du Perche
Chemin du Petit Fay
Chemin des Petits Champs
Chemin de la Pierre
Ruelle Pinceloup
Impasse des Pommiers
Chemin de la Pontonnerie
Chemin de la Porte
Avenue de la Poste
Chemin des Promeneurs
Chemin des Quatre Minières
Impasse des Rosiers
Route de la Sablière
Route de Saint-Quentin le Petit
Chemin de Soizé
Rue du Stade
Route du Tertre
Chemin du Tertre Haut
Route du Theil
Rue du Tilleul
Rue du Verger

Envoyé en préfecture le 04/06/2024
Reçu en préfecture le 04/06/2024
Publié le 06/06/2024
ID : 061-216100438-20240516-D2024_0038-DE

Chemin des Vianderies
Chemin des Villeries
Chemin du Vivier

- Autorise Madame le Maire à signer toutes les pièces nécessaires à l'exécution de la présente délibération,

<u>Cette délibération remplace et annule toutes les délibérations antérieures relatives aux noms des voies.</u>

Le Maire,
Brigitte LUYPAERT

MAIRIE DE BERD'HUIS
R.F.
(Orne)

Berd'huis, le 23/05/2024

Envoyé en préfecture le 04/06/2024
Reçu en préfecture le 04/06/2024
Publié le 06/06/2024
ID : 061-216100438-20240516-D2024_0038-DE

Envoyé en préfecture le 04/06/2024
Reçu en préfecture le 04/06/2024
Publié le 06/06/2024
ID : 061-216100438-20240516-D2024_0038-DE

Orne
LE DÉPARTEMENT

Plan détaillé des voies
1
Berd'huis

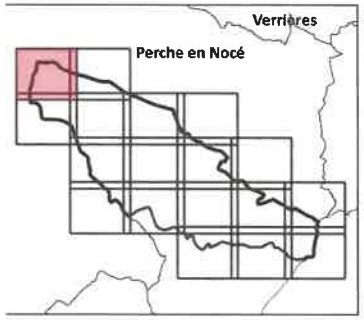

Limites
de la commune
des communes voisines
Limites Départements

Voies

Fond de carte : Scan 25k IGN

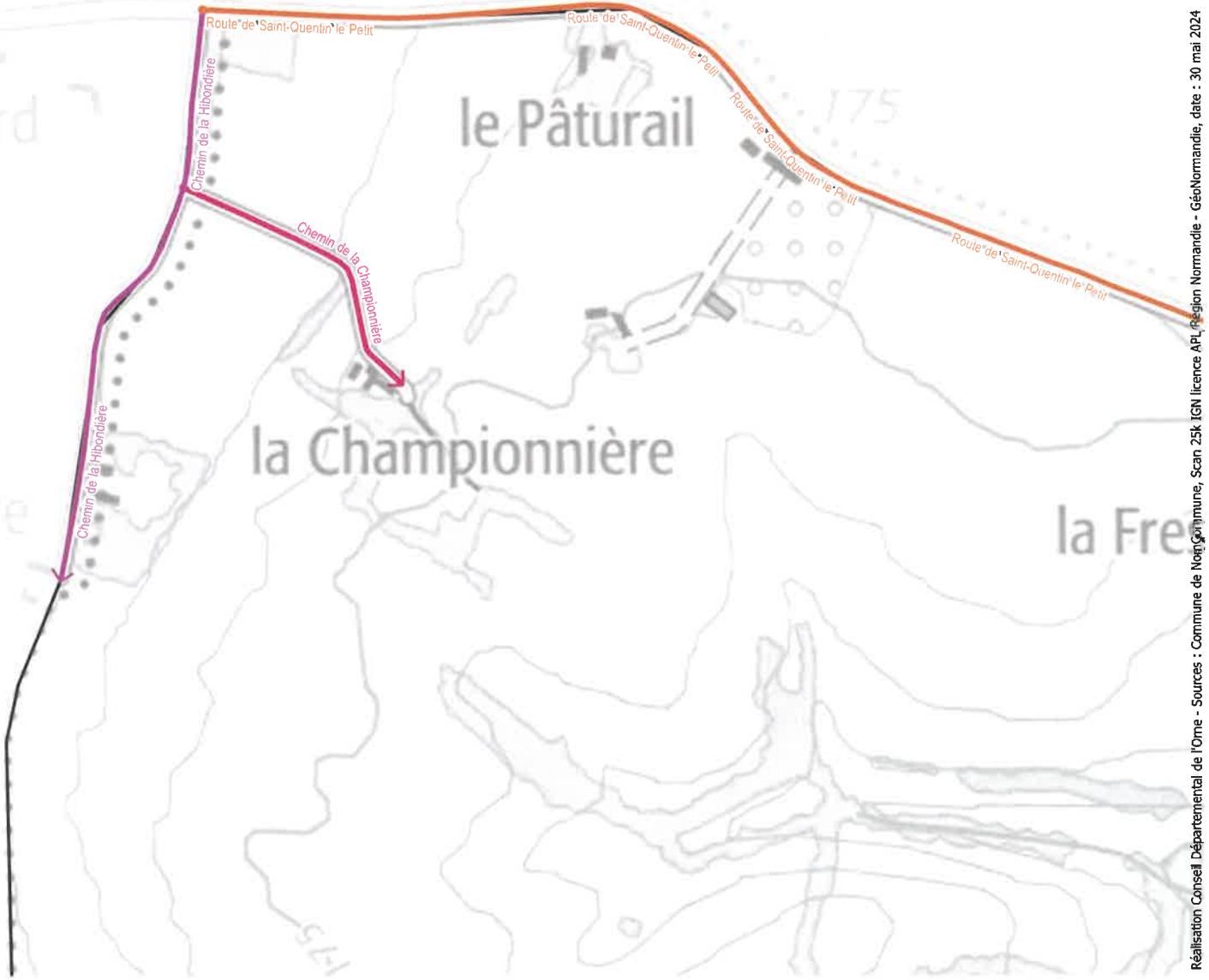

Echelle : 1:4 000

0 50 100 150 200 m

Réalisation Conseil Départemental de l'Orne - Sources : Commune de Nonvilliers, Scan 25k IGN licence APL, Région Normandie - GéoNormandie, date : 30 mai 2024

Envoyé en préfecture le 04/06/2024
Reçu en préfecture le 04/06/2024
Publié le 06/06/2024
ID : 061-216100438-20240516-D2024_0038-DE

Orne
LE DÉPARTEMENT

Plan détaillé des voies
2
Berd'huis

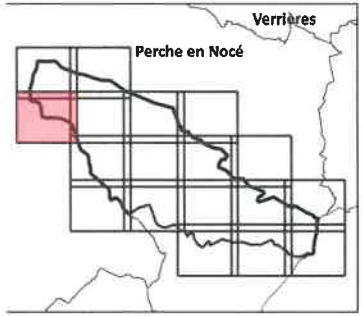

Limites
de la commune
des communes voisines
Limites Départements

Voies

Fond de carte : Scan 25k IGN

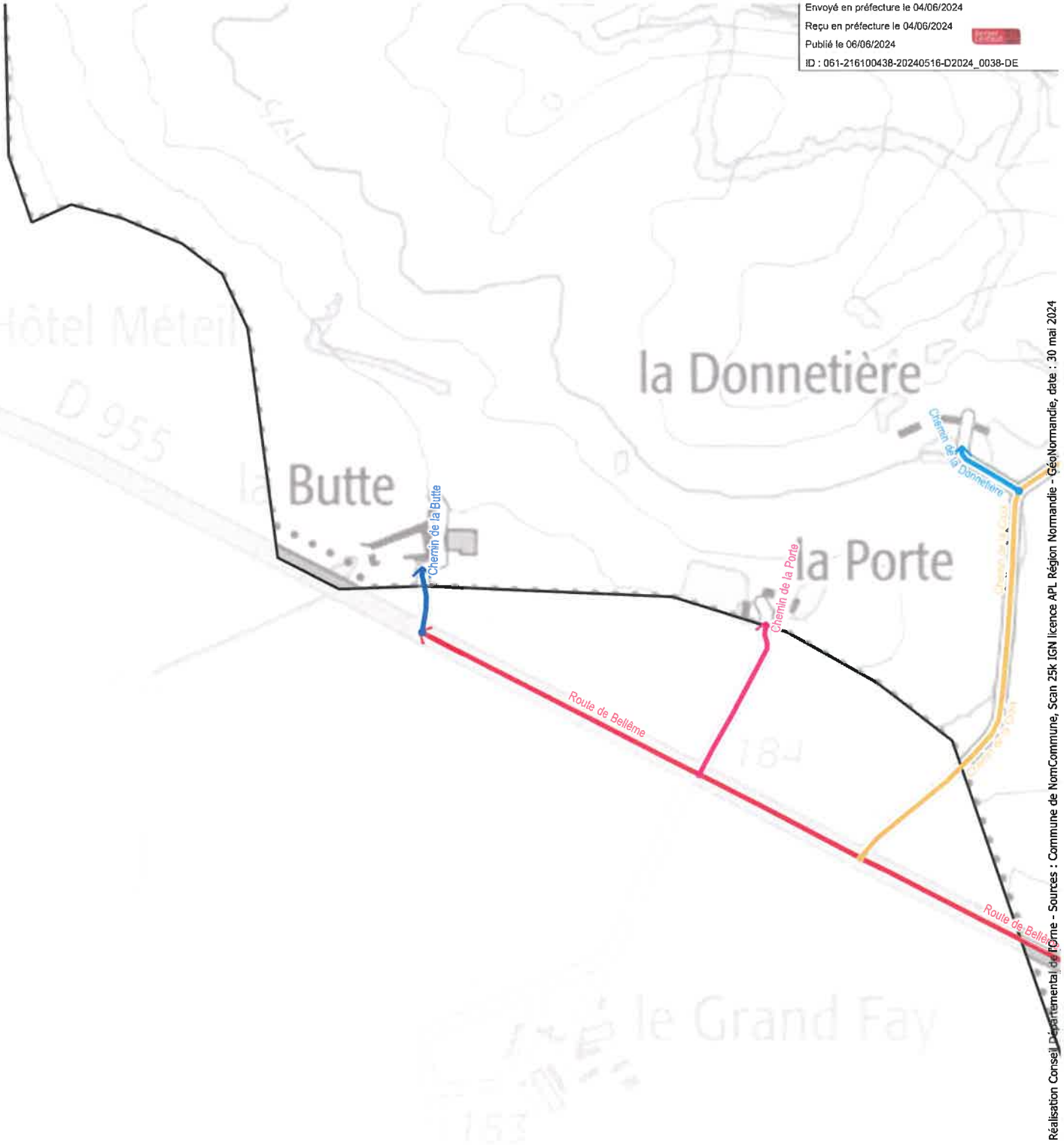

Echelle : 1:4 000

0 50 100 150 200 m

Réalisation Conseil Départemental de l'Orne - Sources : Commune de NomCommune, Scan 25k IGN licence APL Région Normandie - GéoNormandie, date : 30 mai 2024

Envoyé en préfecture le 04/06/2024
Reçu en préfecture le 04/06/2024
Publié le 06/06/2024
ID : 061-216100438-20240516-D2024_0038-DE

LE DÉPARTEMENT

Plan détaillé des voies
4
Berd'huis

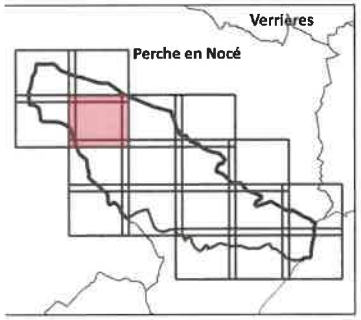

Limites
de la commune
des communes voisines
Limites Départements

Voies

Fond de carte : Scan 25k IGN

Echelle : 1:4 000

0 50 100 150 200 m

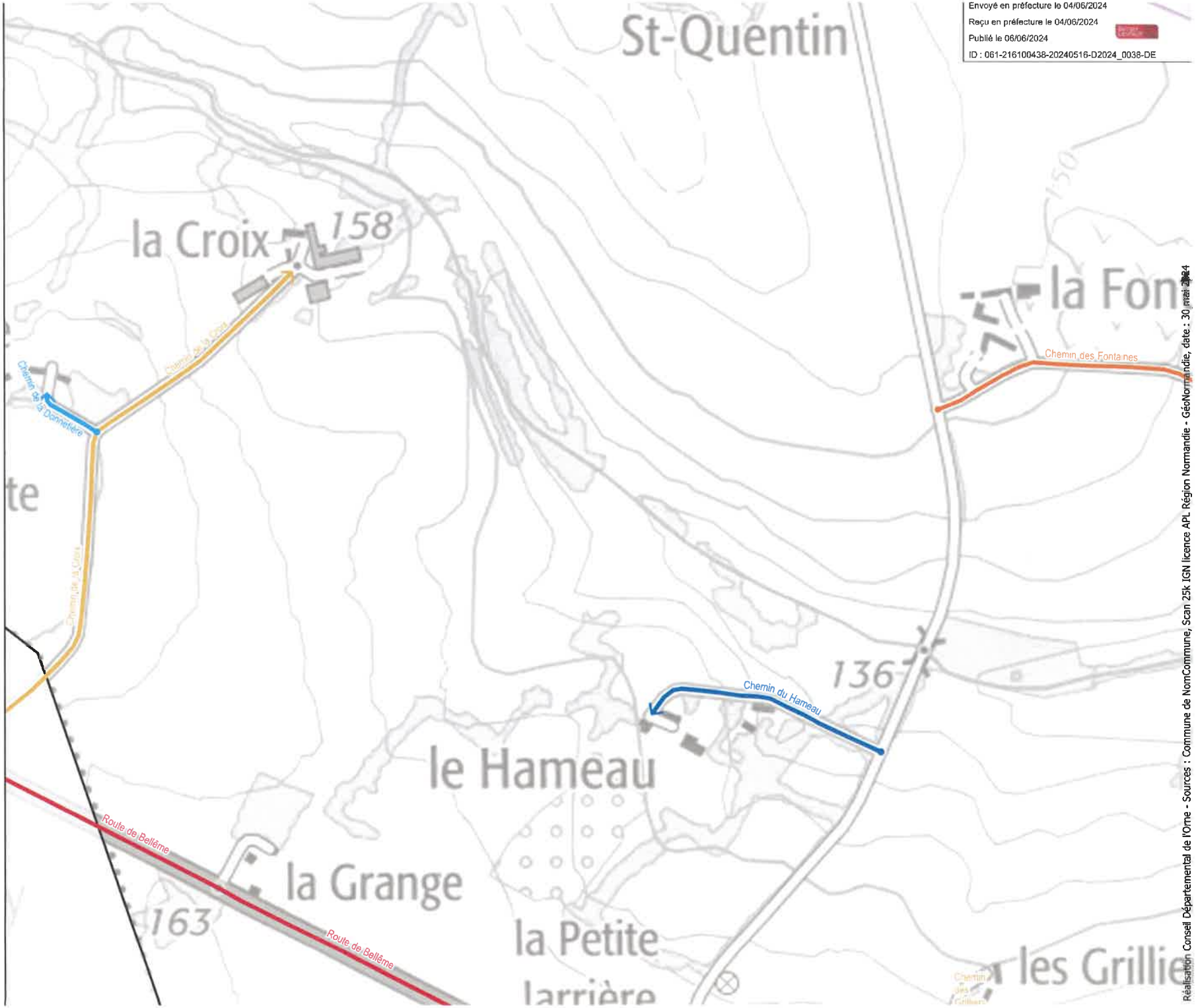

Réalisation Conseil Départemental de l'Orne - Sources : Commune de NomCommune, Scan 25k IGN licence APL Région Normandie - GéoNormandie, date : 30 mai 2024

Envoyé en préfecture le 04/06/2024
Reçu en préfecture le 04/06/2024
Publié le 06/06/2024
ID : 061-216100438-20240516-D2024_0038-DE

LE DÉPARTEMENT

Plan détaillé des voies
3
Berd'huis

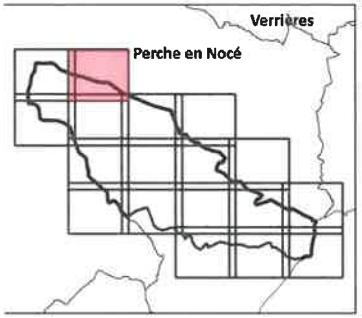

Limites
de la commune
des communes voisines
Limites Départements

Voies

Fond de carte : Scan 25k IGN

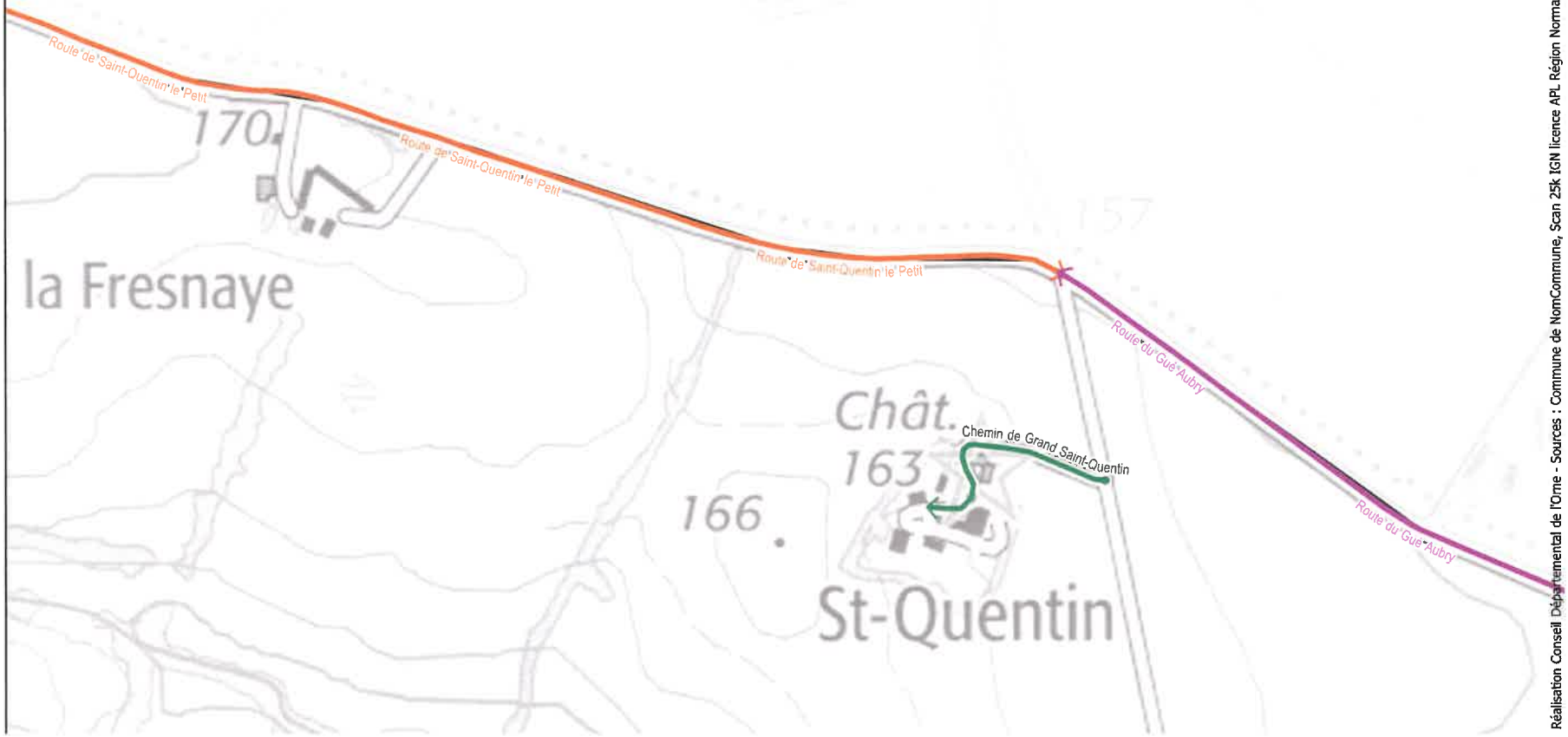

Echelle : 1:4 000

0 50 100 150 200 m

Réalisation Conseil Départemental de l'Orne - Sources : Commune de NomCommune, Scan 25k IGN licence APL Région Normandie - GéoNormandie, date : 30 mai 2024

Envoyé en préfecture le 04/06/2024
Reçu en préfecture le 04/06/2024
Publié le 06/06/2024
ID : 061-216100438-20240516-D2024_0038-DE

Orne
LE DÉPARTEMENT

Plan détaillé des voies
6
Berd'huis

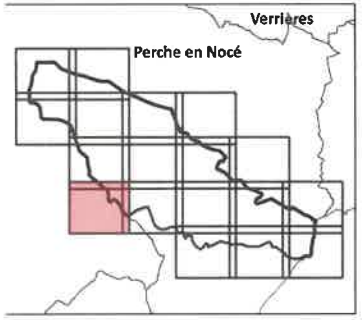

Limites
de la commune
des communes voisines
Limites Départements

Voies

Fond de carte : Scan 25k IGN

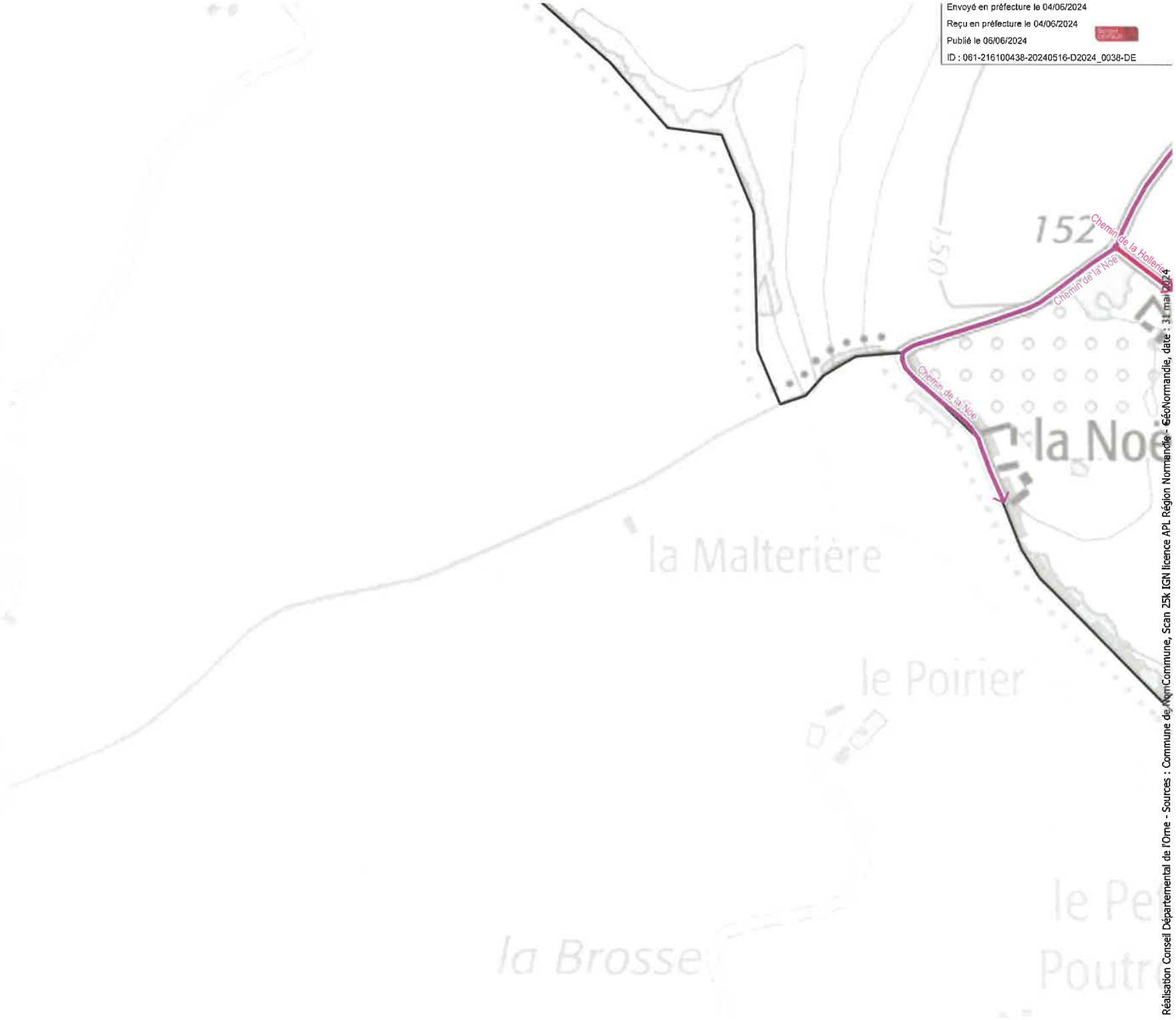

Echelle : 1:4 000

0 50 100 150 200 m

Réalisation Conseil Départemental de l'Orne - Sources : Commune de NomCommune, Scan 25k IGN licence APL Région Normandie - GéoNormandie, date : 31 mai 2024

Envoyé en préfecture le 04/06/2024
Reçu en préfecture le 04/06/2024
Publié le 06/06/2024
ID : 061-216100438-20240516-D2024_0038-DE

LE DÉPARTEMENT

Plan détaillé des voies
5
Berd'huis

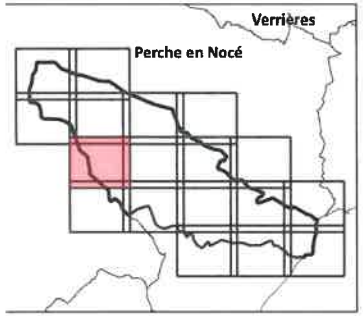

Limites
- de la commune
- des communes voisines

Limites Départements

Voies

Fond de carte : Scan 25k IGN

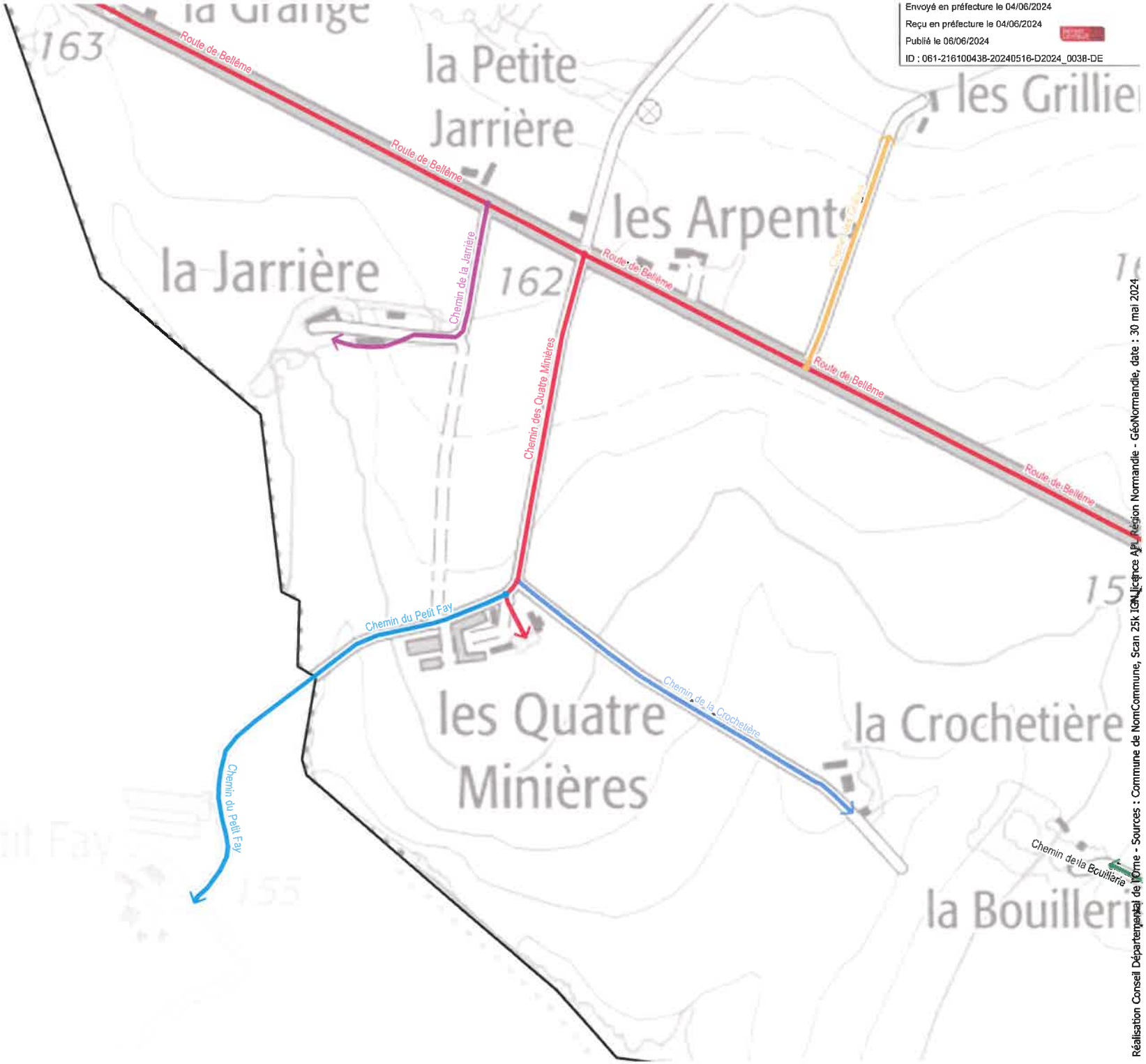

Echelle : 1:4 000

0 50 100 150 200 m

Réalisation Conseil Départemental de l'Orne - Sources : Commune de NomCommune, Scan 25k IGN, licence APL Région Normandie - GéoNormandie, date : 30 mai 2024

Envoyé en préfecture le 04/06/2024
Reçu en préfecture le 04/06/2024
Publié le 06/06/2024
ID : 061-216100438-20240516-D2024_0038-DE

Orne
LE DÉPARTEMENT

Plan détaillé des voies
8
Berd'huis

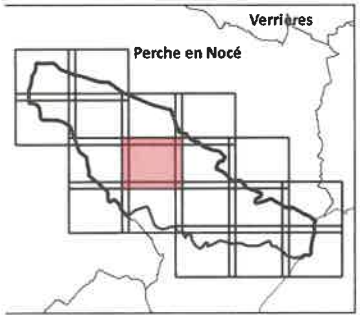

Limites
- de la commune
- des communes voisines

Limites Départements

Voies

Fond de carte : Scan 25k IGN

Echelle : 1:4 000

0 50 100 150 200 m

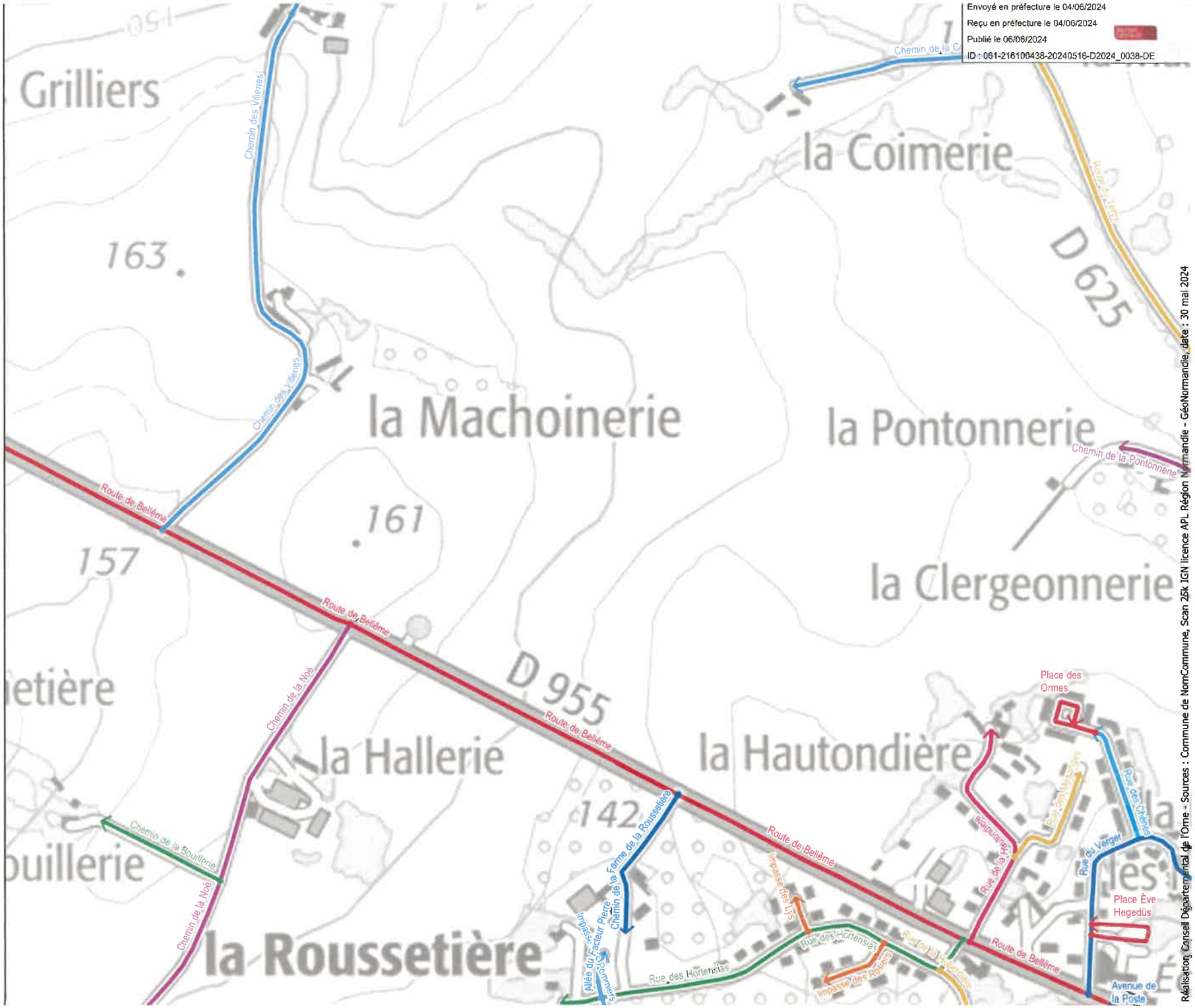

Réalisation Conseil Départemental de l'Orne - Sources : Commune de NomCommune, Scan 25k IGN licence APL Région Normandie - GéoNormandie, date : 30 mai 2024

Envoyé en préfecture le 04/06/2024
Reçu en préfecture le 04/06/2024
Publié le 06/06/2024
ID : 061-216100438-20240516-D2024_0038-DE

Orne
LE DÉPARTEMENT

Plan détaillé des voies
7
Berd'huis

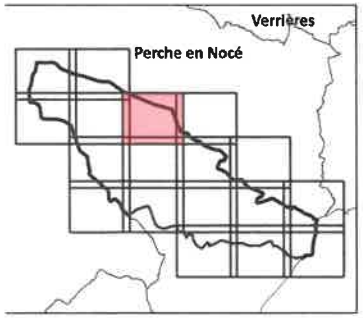

Limites
de la commune
des communes voisines
Limites Départements

Voies

Fond de carte : Scan 25k IGN

Echelle : 1:4 000

0 50 100 150 200 m

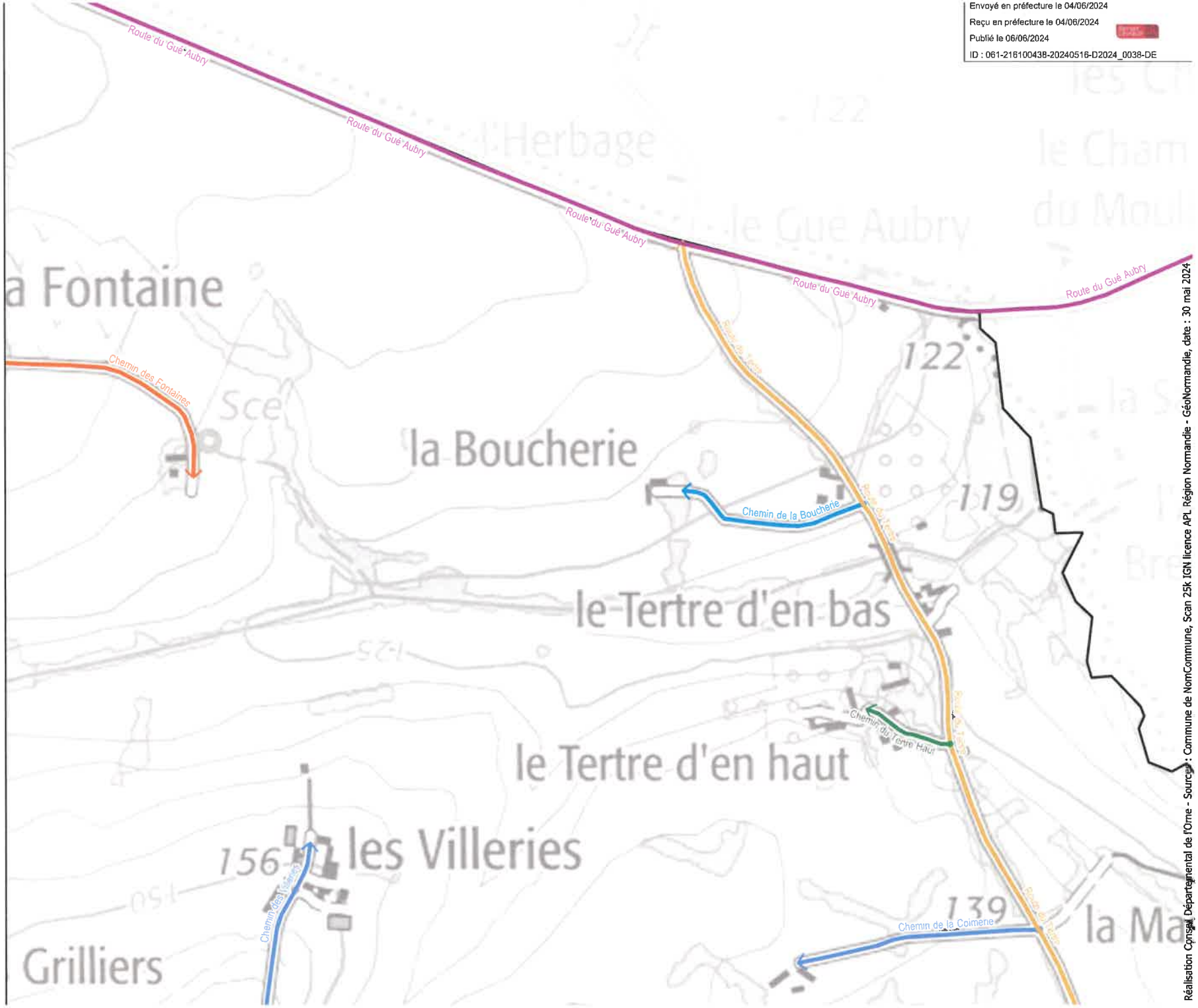

Réalisation Conseil Départemental de l'Orne - Sources : Commune de NomCommune, Scan 25k IGN licence APL Région Normandie - GéoNormandie, date : 30 mai 2024

Envoyé en préfecture le 04/06/2024
Reçu en préfecture le 04/06/2024
Publié le 06/06/2024
ID : 061-216100436-20240516-D2024_0038-DE

LE DÉPARTEMENT

Plan détaillé des voies
10
Berd'huis

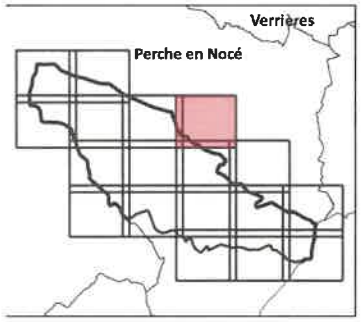

Limites
de la commune
des communes voisines
Limites Départements

Voies

Fond de carte : Scan 25k IGN

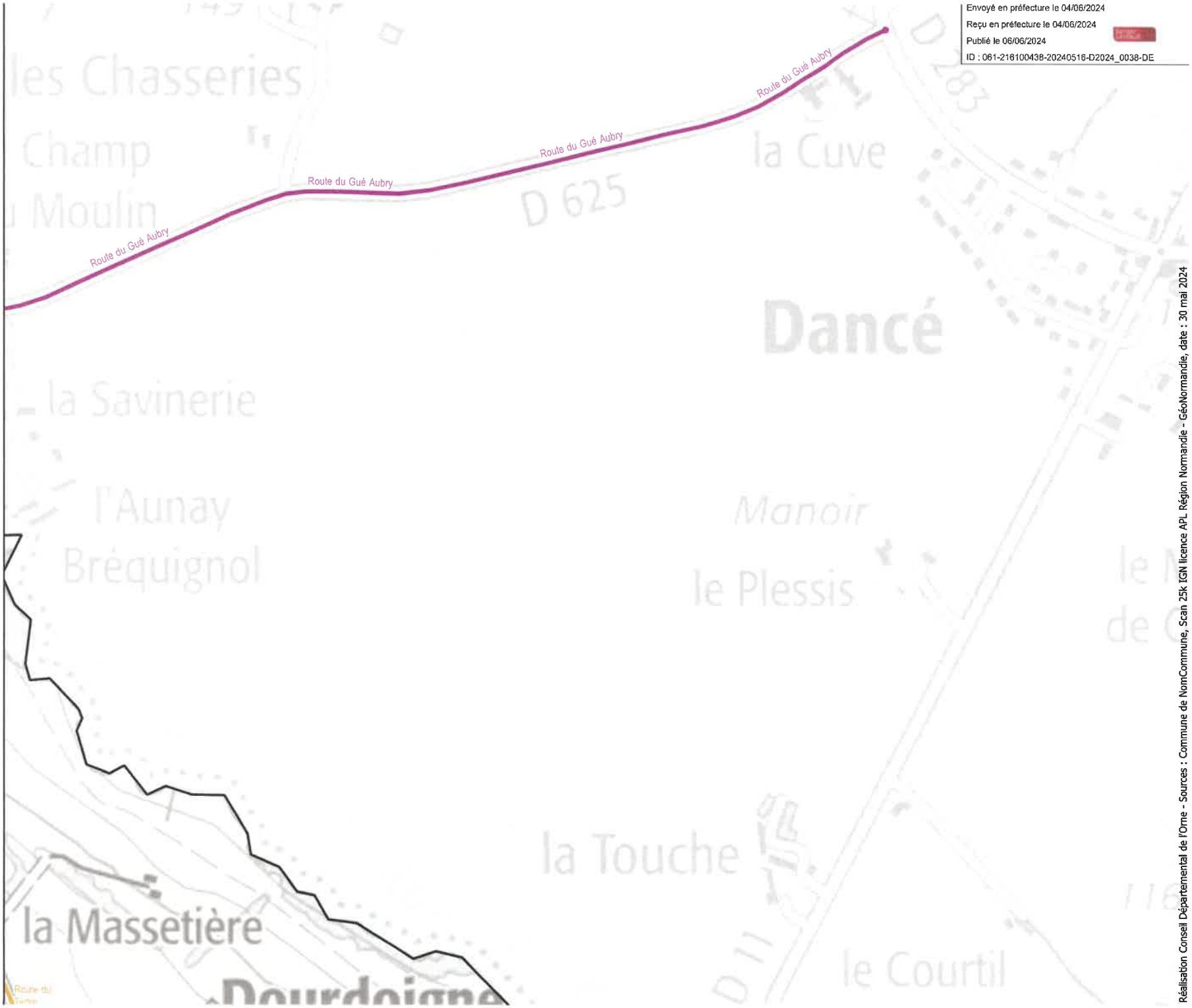

Echelle : 1:4 000

0 50 100 150 200 m

Réalisation Conseil Départemental de l'Orne - Sources : Commune de NomCommune, Scan 25k IGN licence APL Région Normandie - GéoNormandie, date : 30 mai 2024

Envoyé en préfecture le 04/06/2024
Reçu en préfecture le 04/06/2024
Publié le 06/06/2024
ID : 061-216100438-20240516-D2024_0038-DE

Orne
LE DÉPARTEMENT

Plan détaillé des voies
9
Berd'huis

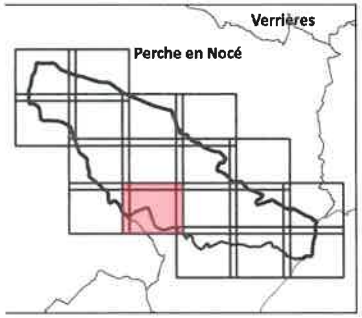

Limites
- de la commune
- des communes voisines

Limites Départements

Voies

Fond de carte : Scan 25k IGN

Saint Hilaire sur Erre

Chemin de la Bouillerie
Chemin de la Noë
Chemin de la Hollerie
la Roussetière
de la Roussetière
Allée du Facteur Pierre
Rue des Hortensias
Impasse des Lys
Impasse des Roseaux
Impasse des Pommiers
la Huberdière
Route de Bellême
Avenue de la Poste
Avenue du Perche
Rue du Stade
Impasse Pascal Legros
la Hollerie
la Noë
Rue de la Peignerie
la Peignerie
Chemin des Promeneurs
Livraise
Rue Maurice Hubert
Chemin de Soizé
l'Espérance
le Vivier
Chemin du Vivier
Chemin des Petits Champs
Soizé
le Petit Paulron
52
114

Échelle : 1:4 000

0 50 100 150 200 m

Réalisation Conseil Départemental de l'Orne - Sources : Commune de NomCommune, Scan 25k IGN licence AFL Région Normandie - Geolvan/andle, Edit : 31 mai 2024

Envoyé en préfecture le 04/06/2024
Reçu en préfecture le 04/06/2024
Publié le 06/06/2024
ID : 061-216100438-20240516-D2024_0038-DE

Orne
LE DÉPARTEMENT

Plan détaillé des voies
12
Berd'huis

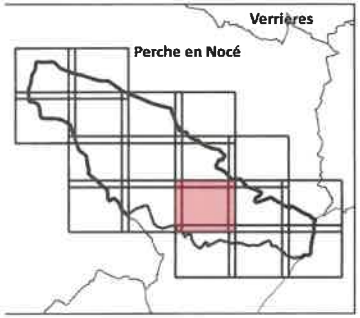

Limites
- de la commune
- des communes voisines

Limites Départements

Voies

Fond de carte : Scan 25k IGN

Echelle : 1:4 000

0 50 100 150 200 m

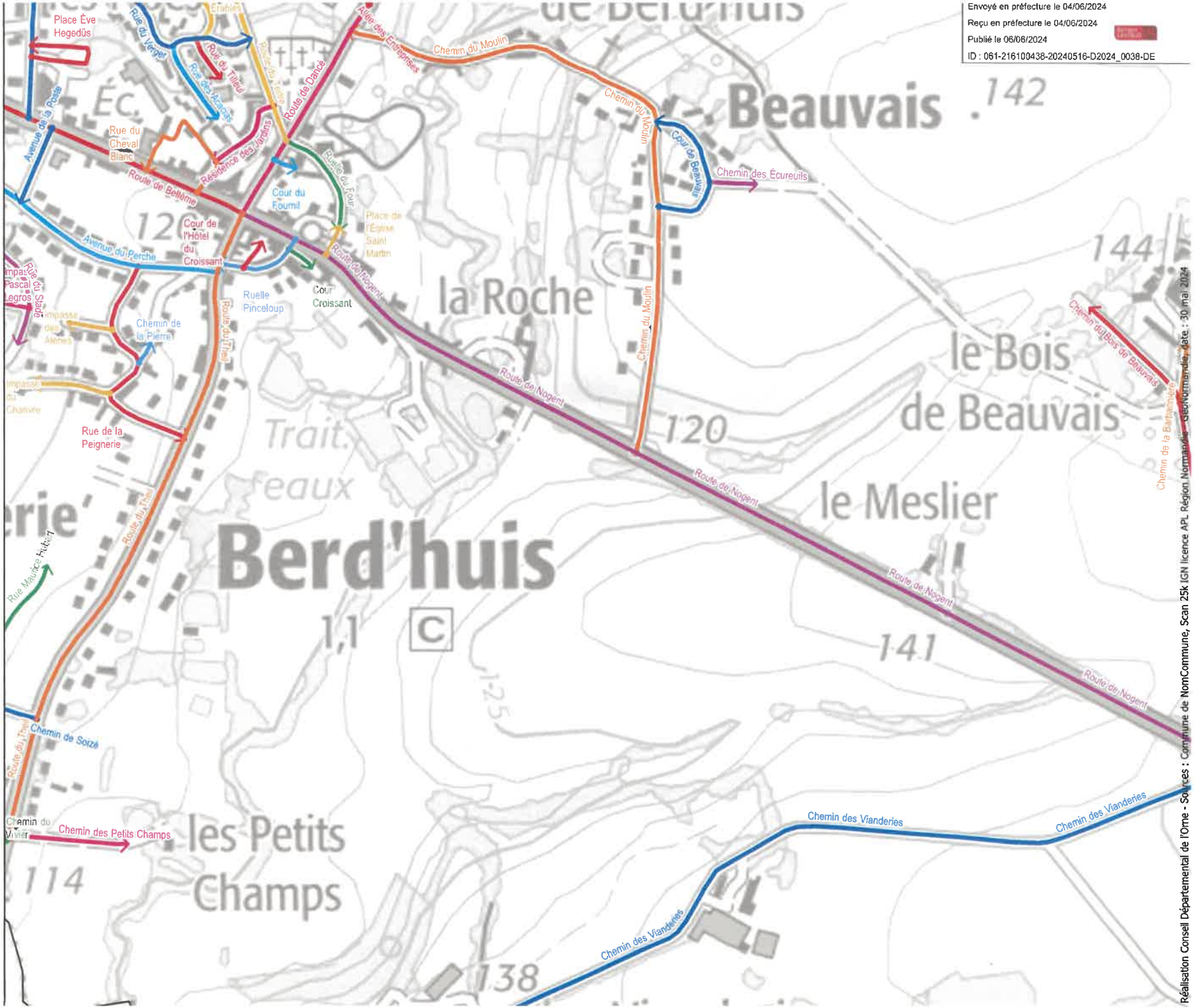

Réalisation Conseil Départemental de l'Orne - Sources : Commune de NomCommune, Scan 25k IGN licence APL Région Normandie - Date : 30 mai 2024

Envoyé en préfecture le 04/06/2024
Reçu en préfecture le 04/06/2024
Publié le 06/06/2024
ID : 061-216100438-20240516-D2024_0038-DE

LE DÉPARTEMENT

Plan détaillé des voies
11
Berd'huis

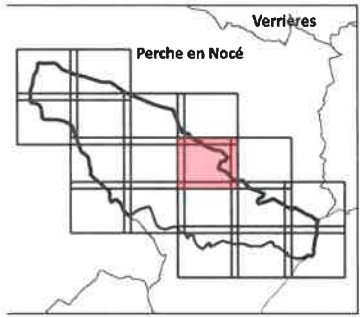

Limites
- de la commune
- des communes voisines

Limites Départements

Voies

Fond de carte : Scan 25k IGN

Echelle : 1:4 000

0 50 100 150 200 m

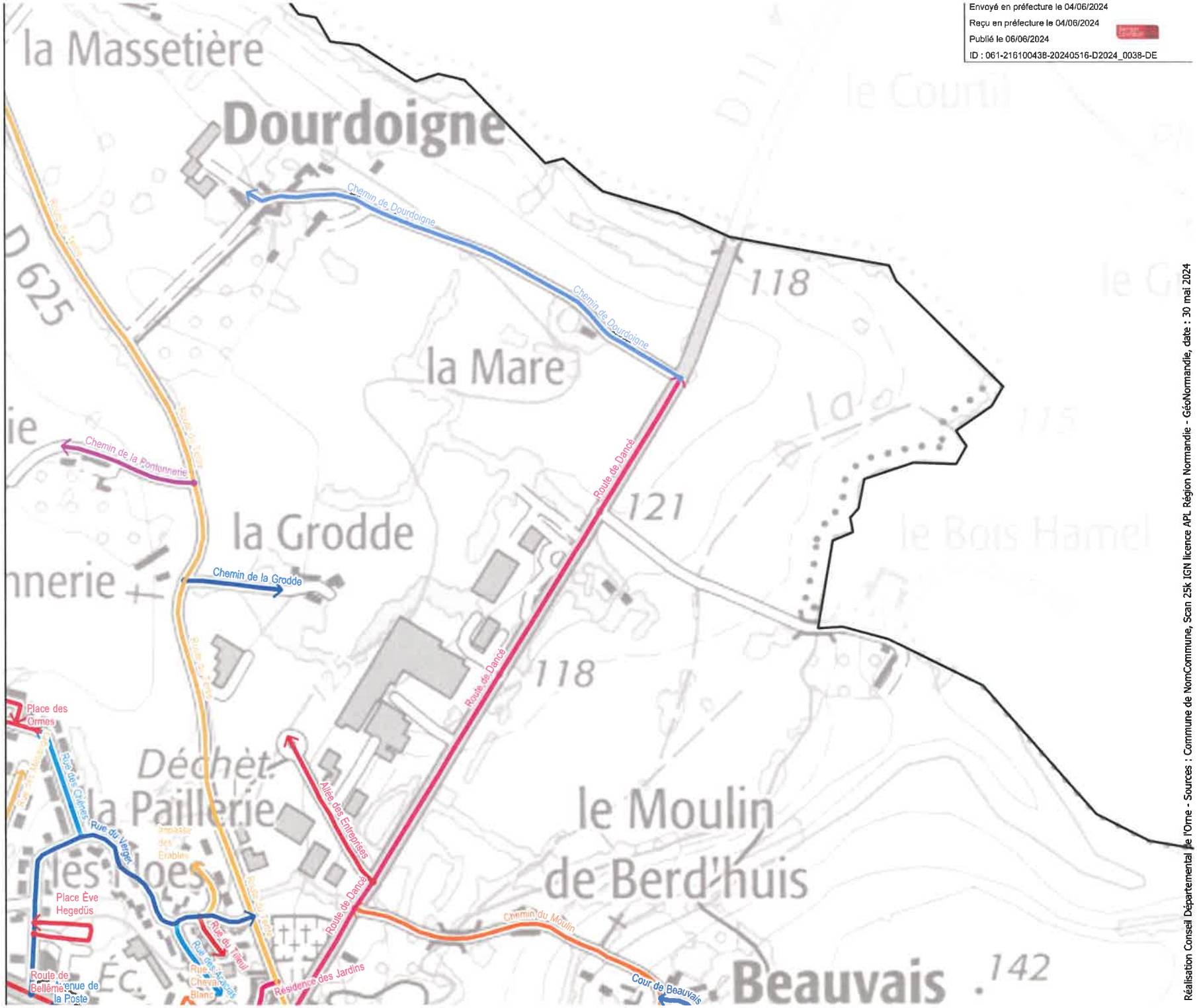

Réalisation Conseil Départemental de l'Orne - Sources : Commune de NomCommune, Scan 25k IGN licence APL Région Normandie - GéoNormandie, date : 30 mai 2024

Envoyé en préfecture le 04/06/2024
Reçu en préfecture le 04/06/2024
Publié le 06/06/2024
ID : 061-216100438-20240516-D2024_0038-DE

Orne
LE DÉPARTEMENT

Plan détaillé des voies
14
Berd'huis

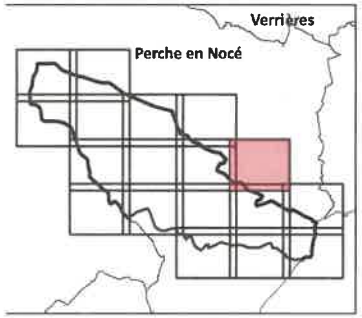

Limites
de la commune
des communes voisines
Limites Départements

Voies

Fond de carte : Scan 25k IGN

Echelle : 1:4 000

0 50 100 150 200 m

Réalisation Conseil Départemental de l'Orne - Sources : Commune de NomCommune, Scan 25k IGN licence APL Région Normandie - GéoNormandie, date : 30 mai 2024

Envoyé en préfecture le 04/06/2024
Reçu en préfecture le 04/06/2024
Publié le 06/06/2024
ID : 061-216100438-20240516-D2024_0038-DE

Orne
LE DÉPARTEMENT

Plan détaillé des voies
13
Berd'huis

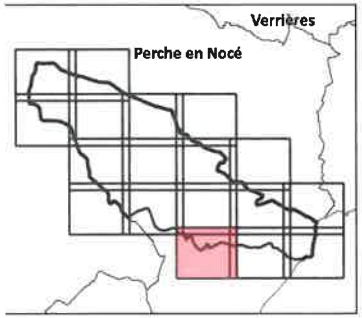

Limites
de la commune
des communes voisines
Limites Départements

Voies

Fond de carte : Scan 25k IGN

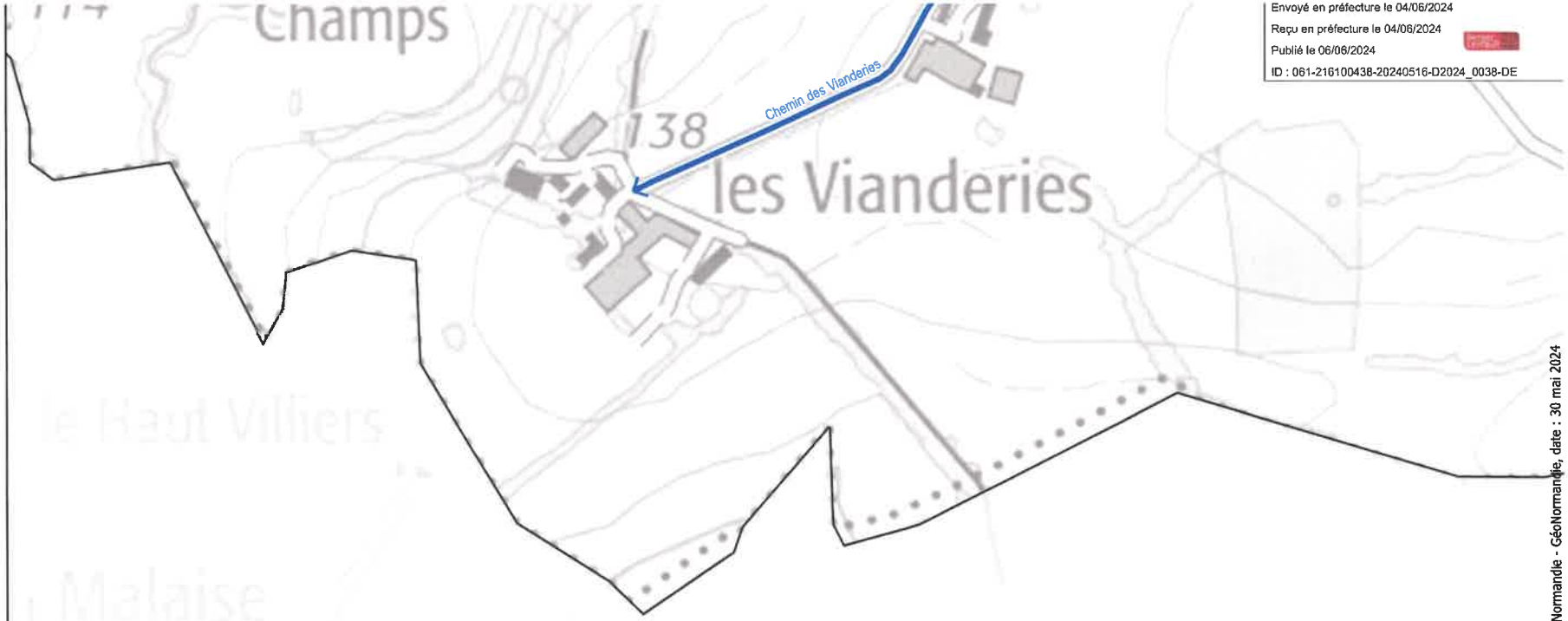

Saint Hilaire sur Erre

Echelle : 1:4 000

0 50 100 150 200 m

Réalisation Conseil Départemental de l'Orne - Sources : Commune de NomCommune, Scan 25k IGN licence APL Région Normandie - GéoNormandie, date : 30 mai 2024

Envoyé en préfecture le 04/06/2024
Reçu en préfecture le 04/06/2024
Publié le 06/06/2024
ID : 061-216100438-20240516-D2024_0038-DE

LE DÉPARTEMENT

Plan détaillé des voies
16
Berd'huis

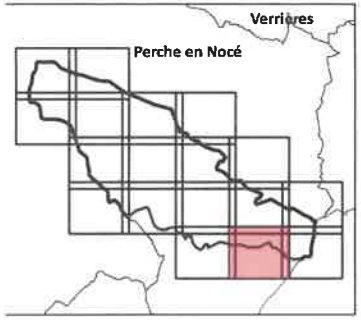

Limites
de la commune
des communes voisines
Limites Départements

Voies

Fond de carte : Scan 25k IGN

Echelle : 1:4 000

0 50 100 150 200 m

Réalisation Conseil Départemental de l'Orne - Sources : Commune de NomCommune, Scan 25k IGN licence APL Région Normandie - GeoNormandie, date : 30 mai 2024

Envoyé en préfecture le 04/06/2024
Reçu en préfecture le 04/06/2024
Publié le 06/06/2024
ID : 061-216100438-20240516-D2024_0038-DE

Orne
LE DÉPARTEMENT

Plan détaillé des voies
15
Berd'huis

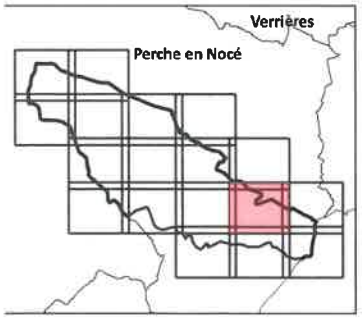

Limites
de la commune
des communes voisines
Limites Départements

Voies

Fond de carte : Scan 25k IGN

Echelle : 1:4 000
0 50 100 150 200 m

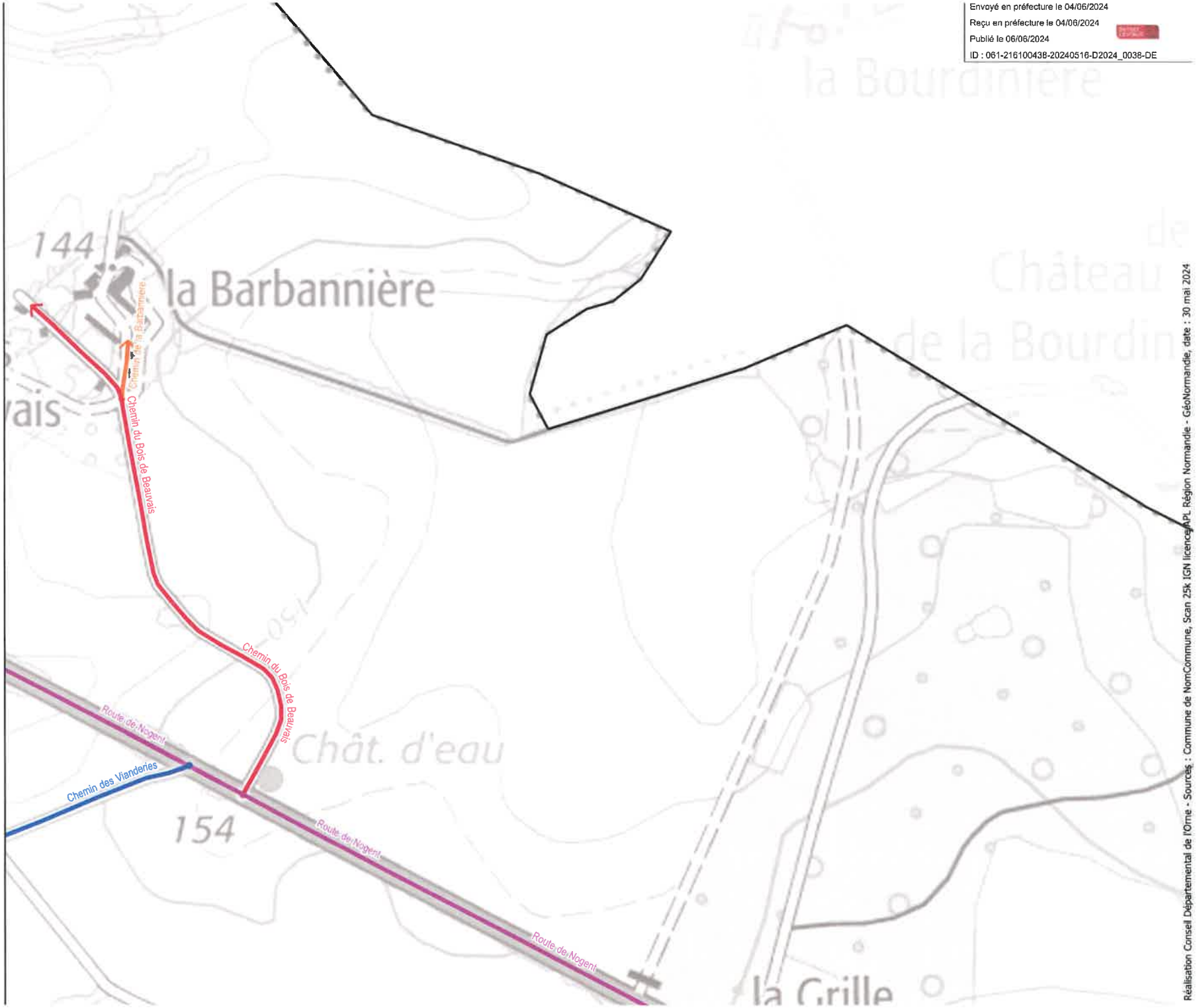

Réalisation Conseil Départemental de l'Orne - Sources : Commune de NomCommune, Scan 25k IGN licence APL Région Normandie - GéoNormandie, date : 30 mai 2024

Envoyé en préfecture le 04/06/2024
Reçu en préfecture le 04/06/2024
Publié le 06/06/2024
ID : 061-216100438-20240516-D2024_0038-DE

Orne
LE DÉPARTEMENT

Plan détaillé des voies
18
Berd'huis

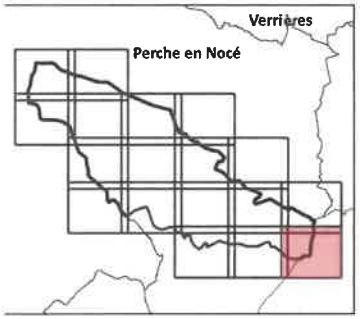

Limites
de la commune
des communes voisines
Limites Départements

Voies

Fond de carte : Scan 25k IGN

Echelle : 1:4 000
0 50 100 150 200 m

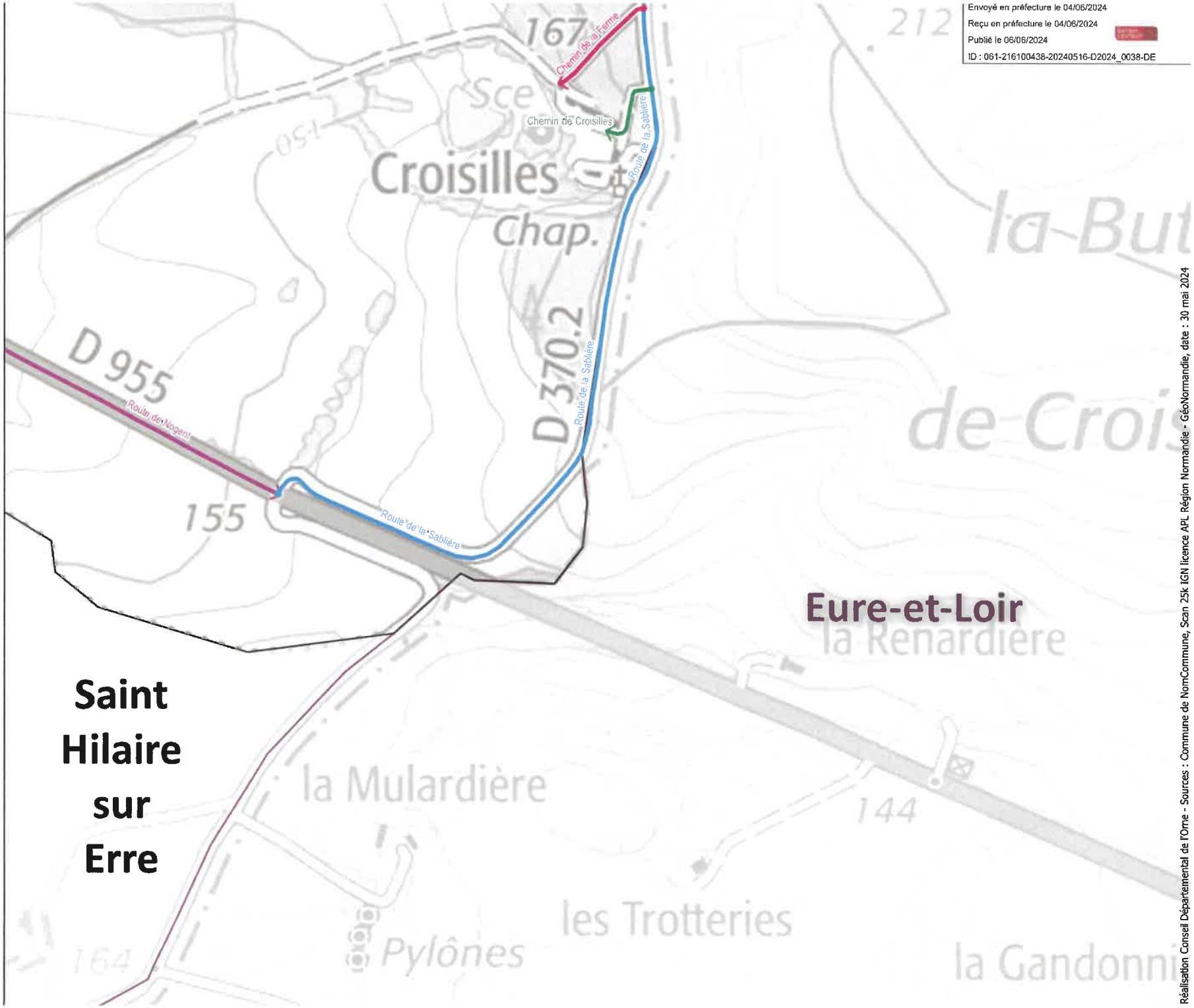

Réalisation Conseil Départemental de l'Orne - Sources : Commune de NomCommune, Scan 25k IGN licence APL Région Normandie - GéoNormandie, date : 30 mai 2024

Envoyé en préfecture le 04/06/2024
Reçu en préfecture le 04/06/2024
Publié le 06/06/2024
ID : 061-216100438-20240516-D2024_0038-DE

Orne
LE DÉPARTEMENT

Plan détaillé des voies
17
Berd'huis

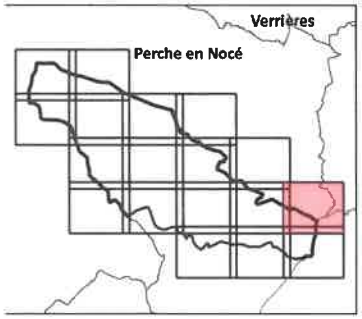

Limites
de la commune
des communes voisines
Limites Départements
Voies
Fond de carte : Scan 25k IGN

Echelle : 1:4 000
0 50 100 150 200 m

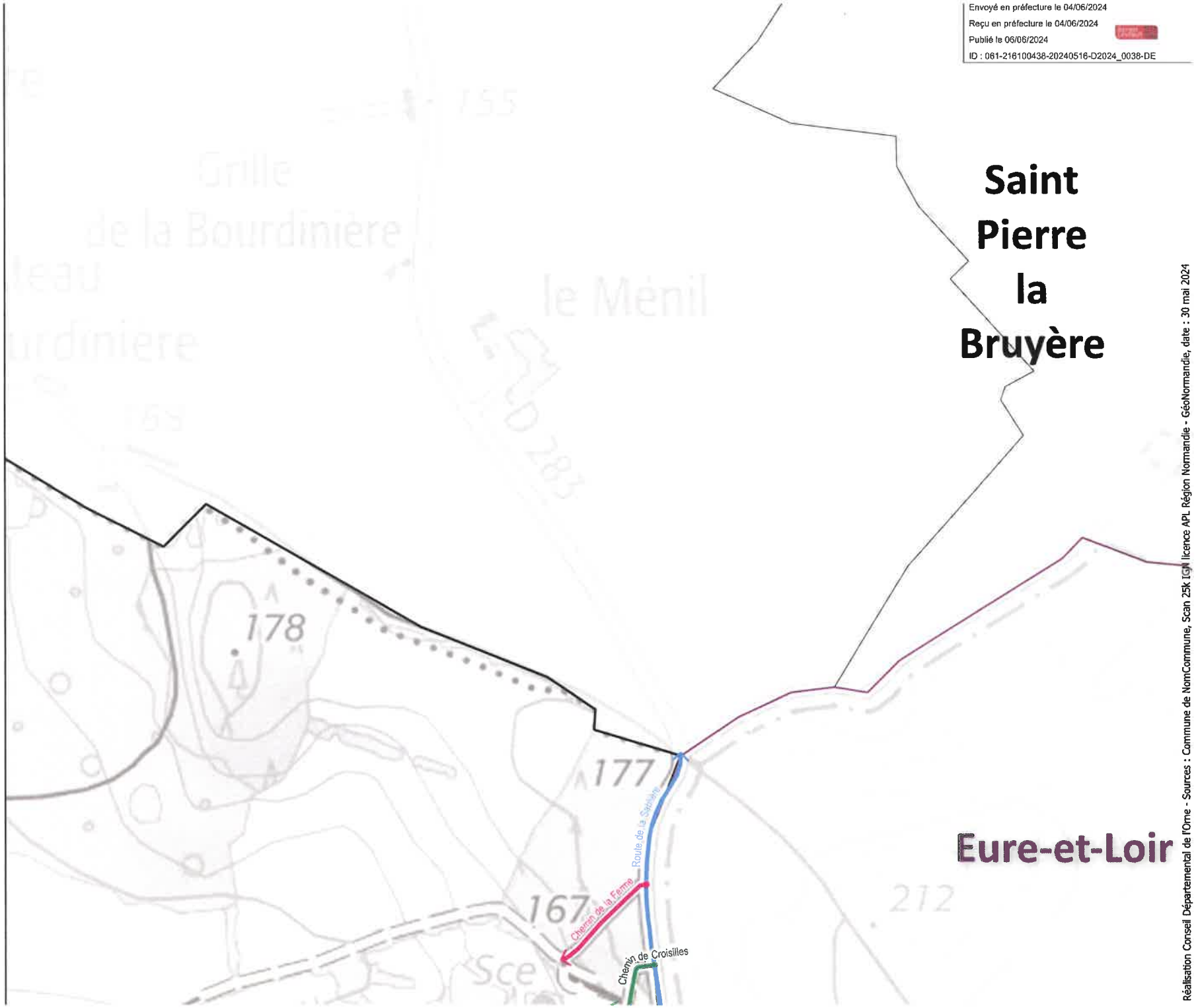

Réalisation Conseil Départemental de l'Orne - Sources : Commune de NomCommune, Scan 25k IGN licence APL Région Normandie - GéoNormandie, date : 30 mai 2024

Orne
LE DÉPARTEMENT

Carte détaillée des voies

Berd'huis

Limites
- de la commune
- des communes voisines

Limites Départements

Voies

Fond de carte : Scan 25k IGN

Echelle : 1:10 000

Perche en Nocé

le Pâturel
la Champonnière
la Fresnaye
St-Quentin
la Croix
la Donnetière
la Fontaine
la Porte
Butte
la Bouchère
le Terre d'en bas
le Terre d'en haut
le Hameau
les Villenes
la Grange
la Petite Jarrière
les Grillers
la Massetière
la Coumerie
Dourdoigne
la Jarrière
les Arpent
la Mare
la Machonnerie
la Pontonnerie
la Grodde
la Clergeonnerie
les Quatre Minieres
la Crochetière
la Hallerie
la Bouillerie
la Roussetière
la Hautondière
le Moulin de Berd'huis
Beauvais
la Huberdière
la Roche
la Barbannière
le Bois de Beauvais
la Hollene
la Noe
le Mesnier
la Peignerie
Berd'huis
Livraise
l'Espérance
le Vivier
les Petits Champs
les Vianderies
la Grile
Croisille
D955
D625
D320

Saint Hilaire sur Erre

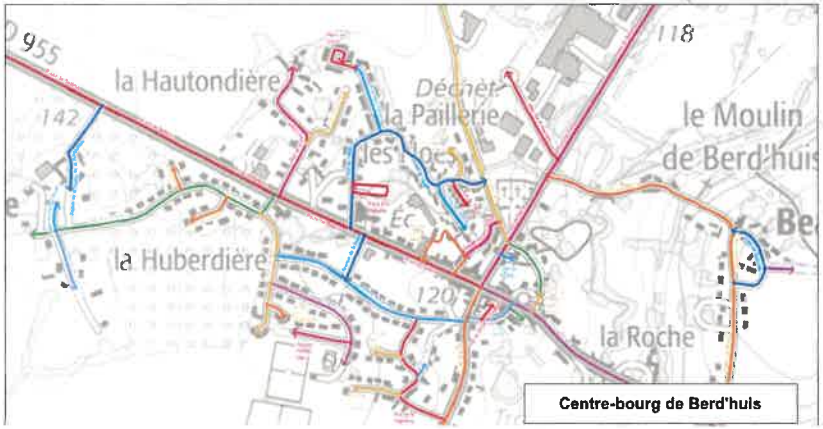

Centre-bourg de Berd'huis

Envoyé en préfecture le 04/06/2024
Reçu en préfecture le 04/06/2024
Publié le 06/06/2024
ID : 061-216100438-20240516-D2024_0039-DE

DÉPARTEMENT DE L'ORNE

ARRONDISSEMENT DE

MORTAGNE AU PERCHE

Nombre de membres :

Afférents au Conseil Municipal
En exercice
15
Présents
10
Votants
10
Absents
05

Date de la convocation
03 mai 2024

Date d'affichage
03 mai 2024

Objet de la Délibération :

Adressage : Dénomination des lieux-dits

EXTRAIT DU REGISTRE DES DÉLIBÉRATIONS DU CONSEIL MUNICIPAL

De la Commune de BERD'HUIS

****

Séance du jeudi 16 mai 2024

Et le seize mai deux mil vingt-quatre à 18 h 30, le Conseil Municipal de cette commune s'est réuni en session ordinaire au nombre prescrit par la loi, dans la salle du Conseil et des Mariages, sous la présidence de Madame Brigitte LUYPAERT, Maire de Berd'huis.

Etaient Présents : Mmes Christine CARTIER, Christine COBAN, Patricia GLATIGNY, Sylvie MAY, Virginie RENARD,
MM. Jean-Noël DAGUY, Didier GRASTEAU, Gilles LORPIN, Alain SABRAS.

Absents et excusés : Mme Mélissa DAVID, Angélique SINEAU,
MM Thomas BROUARD, Jean-Marc HAMON, Ludovic VALLEE

Madame Sylvie MAY est choisie secrétaire de séance.

VU les articles L.2212-1, L.2212-2, L.2213-28, L.2121-29 et L.2121-30 du Code Général des Collectivités Territoriales,
VU l'article L.321-4 du Code des relations entre le public et l'administration
VU le décret n°2023-767 du 11 août 2023
VU la délibération du Conseil Municipal en date du 16 mai 2024 décidant la dénomination des voies de la commune
CONSIDÉRANT qu'il appartient à l'autorité municipale de prescrire toutes mesures propres à assurer la commodité de la circulation et que l'apposition de plaques indicatives du nom des rues et places publiques s'inscrit au nombre de ces mesures,

Lors de l'élaboration de son plan d'adressage, la commune s'est aperçue que le périmètre de certains des lieux-dits identifiés par la Direction Départementale des Finances Publiques (DDFIP) est erroné. Ainsi, elle rattache **certaines parcelles (et donc adresses) à des lieux-dits qui sont différents de ceux connus par la commune**. Par ailleurs, elle s'est aperçue que certains noms de lieux-dits, bien que le périmètre soit correct sont mal orthographiés.

La DDFIP accepte de corriger les noms des lieux-dits dans sa base de données à condition que la commune **prenne une délibération précisant pour chaque parcelle sur laquelle se trouve une adresse :**

Envoyé en préfecture le 04/06/2024
Reçu en préfecture le 04/06/2024
Publié le 06/06/2024
ID : 061-216100438-20240516-D2024_0039-DE

- Le nom du lieu-dit tel qu'il est identifié par la DDFIP
- Le nom du lieu auquel la commune estime que l'adresse appartient.
- La parcelle sur laquelle de situe l'adresse (numéro parcelle et section)

Les parcelles concernées comportant le nom du lieu-dit tel qu'il est identifié par la DDFIP, le nom du lieu-dit tel qu'il est identifié par la commune et la référence cadastrale de la parcelle sont jointes sous forme de tableau en pièce annexe N°1.

Le conseil municipal après avoir pris connaissance du tableau joint accepte à l'unanimité les changements apportés.

Le Maire,
Brigitte LUYPAERT

MAIRIE DE BERDHUIS
R.F.
(Orne)

Berd'huis, le 31/05/2024

Envoyé en préfecture le 04/06/2024
Reçu en préfecture le 04/06/2024
Publié le 06/06/2024
ID : 061-216100438-20240516-D2024_0039-DE

Annexe n°1 de la délibération D2024 _ 0039

N° Voie	Suffixe N°	Type Voie	Préfixe voie	Nom Voie	Nom du lieu-dit auquel la DDFIP rattache l'adresse	Nom du lieu-dit auquel la commune souhaite que l'adresse soit rattachée	Référence cadastrale (parcelle)
2		Rue	des	Acacias	LE BOURG-NORD		043000AA0108
3		Rue	des	Acacias	LE BOURG-NORD		043000AA0108
17	BIS	Route	de	Bellême	LE BOURG-OUEST		043000AD0080
18		Route	de	Bellême	LE BOURG-NORD		043000AA0045
18	TER	Route	de	Bellême	LE BOURG-NORD		043000AA0045
22	TER	Route	de	Bellême	LE BOURG-NORD		043000AA0043
26	BIS	Route	de	Bellême	LE BOURG-NORD		043000AA0372
29		Route	de	Bellême	LA HUBERDIERE		043000AD0059
35		Route	de	Bellême	LA HUBERDIERE		043000AD0053
37		Route	de	Bellême	LA HUBERDIERE		043000AD0052
44		Route	de	Bellême	LA MACHOINERIE		043000ZD0169
3		Chemin	du	Bois de Beauvais	LE BOIS DE BEAUVAIS	Bois de Beauvais	043000ZE0008
2		Impasse	des	Campagnols	LA LIVRAISE		043000AD0243
4		Impasse	des	Campagnols	LA LIVRAISE		043000AD0243
6		Impasse	des	Campagnols	LA LIVRAISE		043000AD0243
8		Impasse	des	Campagnols	LA LIVRAISE		043000AD0243
10		Impasse	des	Campagnols	LA LIVRAISE		043000AD0243
12		Impasse	des	Campagnols	LA LIVRAISE		043000AD0243
8		Impasse	du	Chanvre	LA PEIGNERIE		043000AD0336
10		Impasse	du	Chanvre	LA PEIGNERIE		043000AD0337
1		Rue	des	Chênes	LA HAUTONDIERE		043000AA0184
3		Rue	des	Chênes	LA HAUTONDIERE		043000AA0184
5		Rue	des	Chênes	LA HAUTONDIERE		043000AA0184
7		Rue	des	Chênes	LA HAUTONDIERE		043000AA0184
9		Rue	des	Chênes	LA HAUTONDIERE		043000AA0184
13		Rue	des	Chênes	LA HAUTONDIERE		043000AA0184
15		Rue	des	Chênes	LA HAUTONDIERE		043000AA0184
17		Rue	des	Chênes	LA HAUTONDIERE		043000AA0184
1		Chemin	de	Croisilles	CROISIL	Croisilles	043000ZH0027
3		Chemin	de	Croisilles	CROISIL	Croisilles	043000ZH0027
8		Cour		Croissant	COUR CROISSANT		043000AC0073
5		Route	de	Dancé	LA GRODDE		043000AA0274
7		Route	de	Dancé	LA GRODDE		043000AA0084
8		Route	de	Dancé	LE MOULIN DE BERD HUIS	La Guilnardière	043000AB0048
9		Route	de	Dancé	LA GRODDE		043000AA0084
11		Route	de	Dancé	LA GRODDE		043000AA0085
15		Route	de	Dancé	LA GRODDE		043000AA0362
2		Chemin	de	Dourdoigne	DOURGOIGNE	Dourdoigne	043000ZD0063
3		Chemin	de	Dourdoigne	DOURGOIGNE	Dourdoigne	043000ZD0077
4		Chemin	de	Dourdoigne	DOURGOIGNE	Dourdoigne	043000ZD0065
5		Chemin	de	Dourdoigne	DOURGOIGNE	Dourdoigne	043000ZD0074
6		Chemin	de	Dourdoigne	DOURGOIGNE	Dourdoigne	043000ZD0066
7		Chemin	de	Dourdoigne	DOURGOIGNE	Dourdoigne	043000ZD0073
8		Chemin	de	Dourdoigne	DOURGOIGNE	Dourdoigne	043000ZD0072
1		Allée	des	Entreprises	LA GRODDE		043000AA0077
2		Allée	des	Entreprises	LA GRODDE		043000AA0277
2	BIS	Allée	des	Entreprises	LA GRODDE		043000AA0337
3		Allée	des	Entreprises	LA GRODDE		043000AA0076
4		Allée	des	Entreprises	LA GRODDE		043000AA0341
5		Allée	des	Entreprises	LA GRODDE		043000AA0376
6		Allée	des	Entreprises	LA GRODDE		043000AA0375
7		Allée	des	Entreprises	LA GRODDE		043000AA0353
2		Place		Ève Hegedüs	LE BOURG-NORD		043000AA0034
1		Allée	du	Facteur Pierre	LA ROUSSETIERE	La Roussetière	043000AD0005
3		Allée	du	Facteur Pierre	LA ROUSSETIERE	La Roussetière	043000AD0006
1		Chemin	de la	Ferme	CROISIL	Croisilles	043000ZH0027
1		Chemin	de la	Ferme de la Roussetière	LA ROUSSETIERE	La Roussetière	043000AD0012
2		Chemin	de la	Ferme de la Roussetière	LA ROUSSETIERE	La Roussetière	043000AD0297
4		Chemin	de la	Ferme de la Roussetière	LA ROUSSETIERE	La Roussetière	043000AD0297
1		Ruelle	du	Four	LE BOURG-EST		043000AB0032
4		Ruelle	du	Four	LE BOURG-EST		043000AB0010
1		Chemin	du	Hameau	LE PETIT HAMEAU	Le Hameau	043000ZB0018

Envoyé en préfecture le 04/06/2024
Reçu en préfecture le 04/06/2024
Publié le 06/06/2024
ID : 061-216100438-20240516-D2024_0039-DE

14		Rue	de la	Huberdière	LA LIVRAISE		043000AD0243
16		Rue	de la	Huberdière	LA LIVRAISE		043000AD0243
18		Rue	de la	Huberdière	LA LIVRAISE		043000AD0243
20		Rue	de la	Huberdière	LA LIVRAISE		043000AD0243
22		Rue	de la	Huberdière	LA LIVRAISE		043000AD0243
24		Rue	de la	Huberdière	LA LIVRAISE		043000AD0243
26		Rue	de la	Huberdière	LA LIVRAISE		043000AD0243
28		Rue	de la	Huberdière	LA LIVRAISE		043000AD0243
30		Rue	de la	Huberdière	LA LIVRAISE		043000AD0243
32		Rue	de la	Huberdière	LA LIVRAISE		043000AD0243
1		Rue		Maurice Hubert	LIVRAISE		043000ZK0252
2		Rue		Maurice Hubert	LIVRAISE		043000ZK0217
3		Rue		Maurice Hubert	LIVRAISE		043000ZK0216
4		Rue		Maurice Hubert	LIVRAISE		043000ZK0221
5		Rue		Maurice Hubert	LIVRAISE		043000ZK0220
6		Rue		Maurice Hubert	LIVRAISE		043000ZK0254
7		Rue		Maurice Hubert	LIVRAISE		043000ZK0224
8		Rue		Maurice Hubert	LIVRAISE		043000ZK0223
9		Rue		Maurice Hubert	LIVRAISE		043000ZK0222
10		Rue		Maurice Hubert	LIVRAISE		043000ZK0227
11		Rue		Maurice Hubert	LIVRAISE		043000ZK0226
12		Rue		Maurice Hubert	LIVRAISE		043000ZK0225
13		Rue		Maurice Hubert	LIVRAISE		043000ZK0230
14		Rue		Maurice Hubert	LIVRAISE		043000ZK0229
15		Rue		Maurice Hubert	LIVRAISE		043000ZK0228
16		Rue		Maurice Hubert	LIVRAISE		043000ZK0231
17		Rue		Maurice Hubert	LIVRAISE		043000ZK0232
18		Rue		Maurice Hubert	LIVRAISE		043000ZK0233
19		Rue		Maurice Hubert	LIVRAISE		043000ZK0235
20		Rue		Maurice Hubert	LIVRAISE		043000ZK0234
21		Rue		Maurice Hubert	LIVRAISE		043000ZK0236
22		Rue		Maurice Hubert	LIVRAISE		043000ZK0237
23		Rue		Maurice Hubert	LIVRAISE		043000ZK0238
24		Rue		Maurice Hubert	LIVRAISE		043000ZK0239
25		Rue		Maurice Hubert	LIVRAISE		043000ZK0240
26		Rue		Maurice Hubert	LIVRAISE		043000ZK0241
27		Rue		Maurice Hubert	LIVRAISE		043000ZK0242
28		Rue		Maurice Hubert	LIVRAISE		043000ZK0243
29		Rue		Maurice Hubert	LIVRAISE		043000ZK0244
30		Rue		Maurice Hubert	LIVRAISE		043000ZK0257
31		Rue		Maurice Hubert	LIVRAISE		043000ZK0245
2		Chemin	du	Moulin	LA ROCHE	Beauvais	043000AB0168
4		Chemin	du	Moulin	LA ROCHE	Beauvais	043000AB0167
6		Chemin	du	Moulin	LA ROCHE	Beauvais	043000AB0166
8		Chemin	du	Moulin	LA ROCHE	Beauvais	043000AB0165
10		Chemin	du	Moulin	LA ROCHE	Beauvais	043000AB0104
12		Chemin	du	Moulin	LA ROCHE	Beauvais	043000AB0101
14		Chemin	du	Moulin	LA ROCHE	Beauvais	043000AB0098
16		Chemin	du	Moulin	LA ROCHE	Beauvais	043000AB0095
18		Chemin	du	Moulin	LA ROCHE	Beauvais	043000AB0092
20		Chemin	du	Moulin	LA ROCHE	Beauvais	043000AB0122
22		Chemin	du	Moulin		Beauvais	043000AB0125
24		Chemin	du	Moulin	LA ROCHE	Beauvais	043000AB0121
26		Chemin	du	Moulin	LA ROCHE	Beauvais	043000AB0120
21		Route	de	Nogent	LA BARBANIERE	La Barbannière	043000ZE0004
23		Route	de	Nogent	LA BOURDINIERE	La Grille	043000ZH0022
1		Rue	de la	Peignerie	LA PIERRE		043000AD0170
9	BIS	Rue	de la	Peignerie	LA PEIGNERIE		043000AD0254
10		Rue	de la	Peignerie	LA PEIGNERIE		043000AD0311
1		Avenue	du	Perche	LA PEIGNERIE		043000AD0277
30		Avenue	du	Perche	LA LIVRAISE		043000AD0062
2		Chemin	de la	Pierre	CHAMP DE LA CROIX		043000AD0276
1		Chemin	de la	Porte	LA DONNETIERE	La Porte	043000ZA0038
2		Chemin	de la	Porte	LA DONNETIERE	La Porte	043000ZA0031
2		Chemin	des	Promeneurs	LIVRAISE	Les Hauts de Livraise	043000ZK0057
1		Impasse	des	Rosiers	NOE DE LA MARETTE		043000AD0037
2		Impasse	des	Rosiers	NOE DE LA MARETTE		043000AD0048
4		Impasse	des	Rosiers	NOE DE LA MARETTE		043000AD0045
5		Impasse	des	Rosiers	NOE DE LA MARETTE		043000AD0039
6		Impasse	des	Rosiers	NOE DE LA MARETTE		043000AD0040
1		Route	de la	Sablière	CROISIL	Croisilles	043000ZH0028
3		Route	de la	Sablière	CROISIL	Croisilles	043000ZH0028

Envoyé en préfecture le 04/06/2024
Reçu en préfecture le 04/06/2024
Publié le 06/06/2024
ID : 061-216100438-20240516-D2024_0039-DE

1		Chemin	de	Saint-Quentin	LE GRAND SAINT QUENTIN	Le Grand Saint-Quentin	043000ZB0016
2		Chemin	de	Saint-Quentin	LE GRAND SAINT QUENTIN	Saint-Quentin	043000ZB0026
6		Route	de	Saint-Quentin le Petit	LA FRESNAYS	La Fresnaye	043000ZA0050
8		Route	de	Saint-Quentin le Petit	LA FRESNAYS	La Fresnaye	043000ZA0016
5		Rue	du	Stade	LA LIVRAISE		043000AD0192
12		Rue	du	Stade	LA LIVRAISE		043000AD0317
14		Rue	du	Stade	LA LIVRAISE		043000AD0317
2		Route	du	Tertre	LA GRODDE		043000AA0366
4		Route	du	Tertre	LA GRODDE		043000AA0377
6		Route	du	Tertre	LA GRODDE		043000AA0377
8		Route	du	Tertre	LA GRODDE		043000AA0242
10		Route	du	Tertre	LA GRODDE		043000AA0173
12		Route	du	Tertre	LA GRODDE		043000AA0344
14		Route	du	Tertre	LA GRODDE		043000AA0344
16		Route	du	Tertre	LA GRODDE		043000AA0344
18		Route	du	Tertre	LA GRODDE		043000AA0344
22		Route	du	Tertre	LE TERTRE	Le Tertre Bas	043000ZC0126
26		Route	du	Tertre	CHAMP GUE	Le Tertre Bas	043000ZC0018
3		Route	du	Theil	LE BOURG-SUD		043000AC0096
14		Route	du	Theil	LA PEIGNERIE		043000AD0254
18		Route	du	Theil	LA PEIGNERIE		043000AD0313
23		Route	du	Theil	L'ENCLOSE		043000AC0032
31		Route	du	Theil	L'ENCLOSE		043000AC0027
31	BIS	Route	du	Theil	L'ENCLOSE		043000AC0027
31	TER	Route	du	Theil	L'ENCLOSE		043000AC0027
34		Route	du	Theil	LE VIVIER	L' Espérance	043000ZK0013
41		Route	du	Theil	LES PETITS CHAMPS		043000AC0018
1		Rue	du	Tilleul	LE BOURG-NORD		043000AA0108
3		Rue	du	Tilleul	LE BOURG-NORD		043000AA0108
5		Rue	du	Tilleul	LE BOURG-NORD		043000AA0108
16		Rue	du	Verger	LA PAILLERIE		043000AA0109
18		Rue	du	Verger	LA PAILLERIE		043000AA0109
20		Rue	du	Verger	LA PAILLERIE		043000AA0109
21		Rue	du	Verger	LA PAILLERIE		043000AA0109
22		Rue	du	Verger	LA PAILLERIE		043000AA0109
23		Rue	du	Verger	LA PAILLERIE		043000AA0109
24		Rue	du	Verger	LA PAILLERIE		043000AA0109
25		Rue	du	Verger	LA PAILLERIE		043000AA0109
26		Rue	du	Verger	LA PAILLERIE		043000AA0109
27		Rue	du	Verger	LA PAILLERIE		043000AA0109
28		Rue	du	Verger	LA PAILLERIE		043000AA0109
29		Rue	du	Verger	LA PAILLERIE		043000AA0109
30		Rue	du	Verger	LA PAILLERIE		043000AA0109
32		Rue	du	Verger	LA PAILLERIE		043000AA0109
34		Rue	du	Verger	LA PAILLERIE		043000AA0109
36		Rue	du	Verger	LA PAILLERIE		043000AA0109
38		Rue	du	Verger	LA PAILLERIE		043000AA0109
40		Rue	du	Verger	LA PAILLERIE		043000AA0109
42		Rue	du	Verger	LE BOURG-NORD		043000AA0108
44		Rue	du	Verger	LE BOURG-NORD		043000AA0108
46		Rue	du	Verger	LE BOURG-NORD		043000AA0108
1		Chemin	des	Vianderies	LES PETITS CHAILLOUX	La Petite Vianderie	043000ZI0066
3		Chemin	des	Vianderies	LES PETITS CAILLOUX	La Petite Vianderie	043000ZI0066
5		Chemin	des	Vianderies	LES PETITS CAILLOUX	La Petite Vianderie	043000ZI0066
4		Chemin	des	Villeries	LAMACHOINNERIE	La Machoinerie	043000ZD0086
8		Chemin	des	Villeries	LAMACHOINNERIE	La Machoinerie	043000ZD0081
12		Chemin	des	Villeries	LA MACHOINNERIE	La Machoinerie	043000ZD0104

Le Maire,
Brigitte LUYPAERT

MAIRIE DE BERDHUIS (Orne)